




**Expediente de evaluación: 043-2023-DEAM-EAF**

**Código de acción: 0001-8-2023-416**

Distrito	Chancay	Provincia	Huaral	Departamento	Lima
<b>Fotografía 1 CAS-SD-10</b>					
Fecha: 02/08/2023					
Hora: 15:45					
<b>Coordenadas UTM WGS 84 – Zona 18L</b>					
Este (m): 252721					
Norte (m): 8716796					
Altitud (m s. n. m.): 0					
Precisión: ± 3 m		02/08/2023			
<b>Descripción:</b>		Punto de muestreo de sedimento en la zona intermareal de la playa Cascajo, ubicado aproximadamente a 300 m al sur del punto CAS-AS-4			
Distrito	Chancay	Provincia	Huaral	Departamento	Lima
<b>Fotografía 2 CAS-SD-10</b>					
Fecha: 02/08/2023					
Hora: 15:45					
<b>Coordenadas UTM WGS 84 – Zona 18L</b>					
Este (m): 252721					
Norte (m): 8716796					
Altitud (m s. n. m.): 0					
Precisión: ± 3 m		02/08/2023			
<b>Descripción:</b>		Toma de muestra de sedimento en el punto CAS-SD-10, ubicado en la playa Cascajo			


**Expediente de evaluación: 043-2023-DEAM-EAF**

**Código de acción: 0001-8-2023-416**

Distrito	Chancay	Provincia	Huaral	Departamento	Lima
<b>Fotografía 3 CAS-SD-14</b>					
Fecha: 02/08/2023					
Hora: 10:45					
<b>Coordenadas UTM WGS 84 – Zona 18L</b>					
Este (m): 252520					
Norte (m): 8716969					
Altitud (m s. n. m.): 0					
Precisión: ± 3 m					
					

**Descripción:**

Punto de muestreo de sedimento en la zona intermareal de la playa Cascajo, ubicado aproximadamente a 2,8 km al noroeste de la desembocadura del Río Chancay



Distrito	Chancay	Provincia	Huaral	Departamento	Lima
<b>Fotografía 4 CAS-SD-14</b>					
Fecha: 02/08/2023					
Hora: 10:45					
<b>Coordenadas UTM WGS 84 – Zona 18L</b>					
Este (m): 252520					
Norte (m): 8716969					
Altitud (m s. n. m.): 0					
Precisión: ± 3 m					
					

**Descripción:**

Toma de muestra de sedimento en el punto CAS-SD-14, ubicado en la playa Cascajo

Expediente de evaluación: 043-2023-DEAM-EAF

Código de acción: 0001-8-2023-416

Distrito	Chancay	Provincia	Huaral	Departamento	Lima
<p><b>Fotografía 5 CAS-SD-24</b></p> <p>Fecha: 02/08/2023</p> <p>Hora: 10:20</p> <p><b>Coordenadas UTM WGS 84 – Zona 18L</b></p> <p>Este (m): 252146</p> <p>Norte (m): 8717212</p> <p>Altitud (m s. n. m.): 0</p> <p>Precisión: ± 3 m</p>					
 <p>02/08/2023</p>					
<p><b>Descripción:</b> Punto de muestreo de sedimento en la zona intermareal de la playa Cascajo, ubicado aproximadamente a 390 m al norte del punto CAS-AS-4</p>					
Distrito	Chancay	Provincia	Huaral	Departamento	Lima
<p><b>Fotografía 6 CAS-SD-24</b></p> <p>Fecha: 02/08/2023</p> <p>Hora: 10:20</p> <p><b>Coordenadas UTM WGS 84 – Zona 18L</b></p> <p>Este (m): 252146</p> <p>Norte (m): 8717212</p> <p>Altitud (m s. n. m.): 0</p> <p>Precisión: ± 3 m</p>					
 <p>02/08/2023</p>					
<p><b>Descripción:</b> Toma de muestra de sedimento en el punto CAS-SD-24, ubicado en la playa Cascajo</p>					